



あおほり  
青堀小学校区くの土地のようすをまとめる

	
<p>○大きな工場が見え、新しい住たくも多い。</p>	<p>○田畑<small>たはた</small>や林があり、住たくや古ふんがあった。</p>
<p>北 東 西 南 学校</p>	
<p>○住たくが多い。古い神社もあった。</p>	<p>○中学校のまわりに畑<small>はたけ</small>やあき地があった。新しい住たくもふえている。お寺もあった。</p>
	

(2) 富津市のようす


富津市の土地のようすや、土地の使われかたは、どうなっているのでしょうか。

やってみよう


- 市のしぜんのようすを調べてみましょう。
- 市の土地のひくいところや高いところは、どのように使われているかまとめてみましょう。

調べ方

- 市ぜんたいで土地のひくいところや高いところを調べる。
- ひろびろと開けた土地の田畑と、山にかこまれた田畑のようすを調べる。
- 家や店が集まっているところと、少ないところのようすを調べる。
- 海べのようすのちがいを調べる。
- 道路や鉄道などが、どのように通っているか調べる。
- 古くからのたて物があるかどうかさがす。



富津市はどんな形に見えますか。



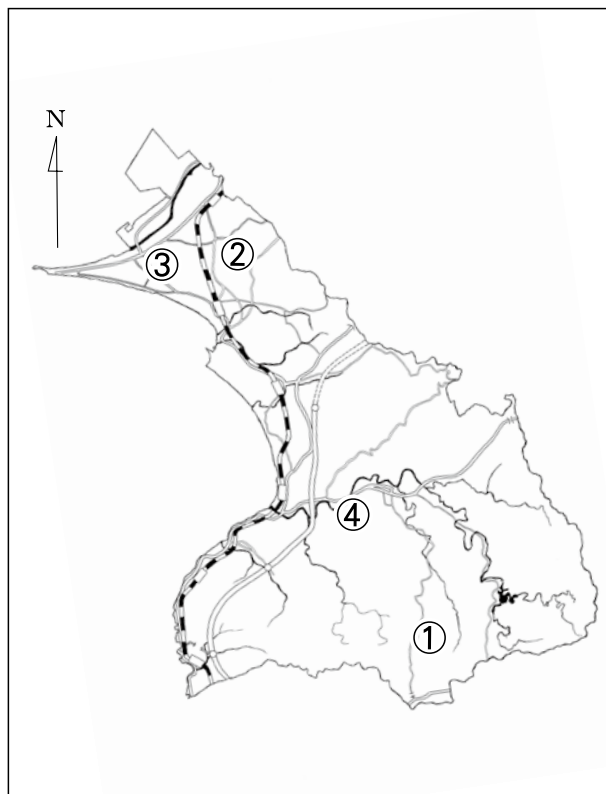
同じ市内でも、土地のようすによって、田や畑にどんなちがいがあるのでしょうか。

## はたけ 田や畑の多いところ

富津市では、田や畑が多く見られます。

とくに、こいとかわ みなとかわ小系川や湊川にそったところや、富津・いいの よしのちく へいち飯野・吉野地区の平地にあつ集まっています。

そのほか、山と山にはさまれたところにも田や畑があります。



①山中

①山にかこまれたせまい土地を、たな田やだんだん畑にして、土地を多く使えるように工夫しています。



空から見た様子 (やま) ➡

②平地には見わたすかぎり田が広がっています。たう いね田植えや稲かりのきかいが使えるように、1まい1まいの田は長方形で広がっています。



②飯野



③川名

③海岸の近くにも田や畑が広がっています。海からの強い風や砂すなをふせぐために、かきねを作ったり、まつ松などの木を植えたりしています。

④湊川のりょうがわの平地に田が広がっています。水の便がたいへんよく、米作りがさかんです。

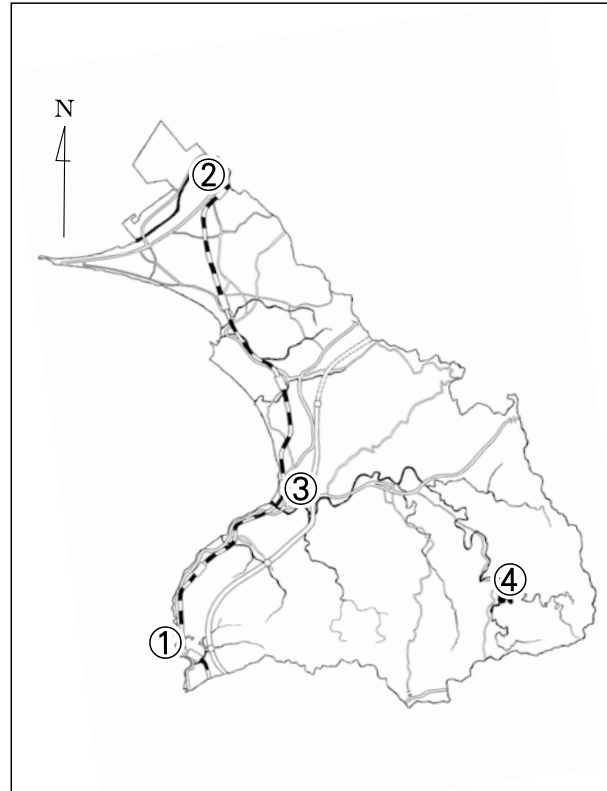


④湊川付近

家の集まっているところ、少ないところではどんなちがいがあるのでしょうか。

## 家や店のようす

あおほり おおぬき  
 青堀・富津・大貫・  
 さぬき みなと たけおか かなや  
 佐貫・湊・竹岡・金谷  
 には、家がたくさん集ま  
 まっているところがあり  
 ます。そこは大きな道や  
 駅の近くで、いろいろな  
 店があります。



空から見た様子 (まち) ➡



①海の近くまで山が  
 せまっているため、道のりょう  
 がわや海の近くま  
 で、家が集まっ  
 てたっています。

①金谷

②近くに大きな工場や  
 駅があり、新しい住  
 たくがたくさんた  
 てられています。こ  
 の地区から千葉や東  
 京方面に通う人が、  
 年々ふえています。



②大堀



③湊

③道のりょうがわ  
 に、銀行や店・  
 住たくがたちな  
 らんでいます。  
 近くに駅や市民  
 会館もありま  
 す。

④山にかこまれた土地に  
 県道をはさんで小さな  
 集落があります。ど  
 の家も、まわりが田  
 や畑になっています。

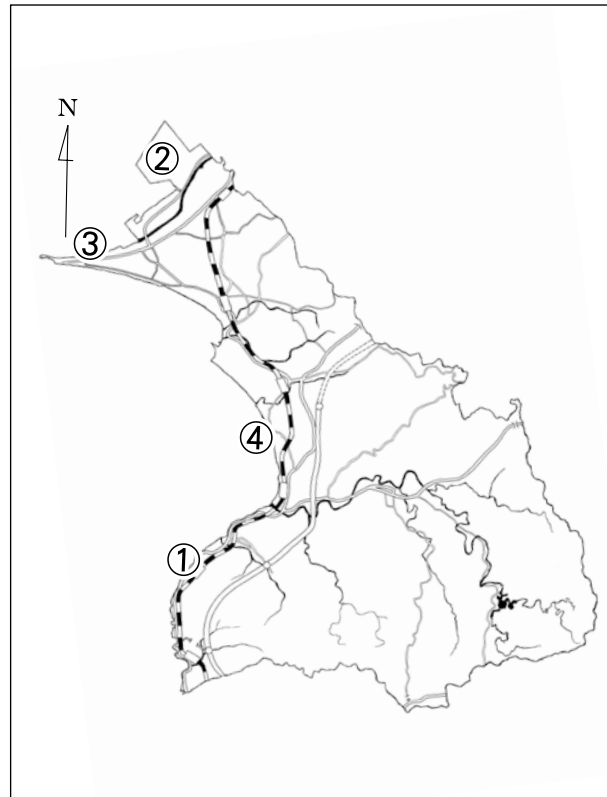


④関豊

海岸のようすには、場所によって、どのようなちが  
いがあるのでしょうか。

## 海べのようす

富津市の北がわと西が  
わは海に面しています。  
砂浜すなはまやいそ浜いそが  
つづく、たいへんきれいな海  
岸は、「南房総みなみぼうそう国定公園」  
の一部いちぶになっています。



空から見た様子 (うみ) ➡



①萩生の海岸

①山が海の近く  
までせまった  
いそ浜です。  
サザエ・アワ  
ビ・ウニ・テ  
ングサ・ヒジ  
キなどがとれ  
る自然のゆた  
かな海です。

②あさい海をうめ立てた  
ところで、大きな工場  
や公園がつくられてい  
ます。岸には、大きな  
船がつけられるよう  
になっています。



②新富しんとみのうめ立て地



③富津の海岸

③東京湾とうきょうわんに細くつき  
出た岬で、りょうぎ  
しは砂浜みさきです。潮干  
がりやのりのよう  
しよくが行われてい  
ます。

④山が海までせまって  
いる砂浜です。夏は  
海水浴うく、そのほかの  
季節はつりなどをし  
にたくさんのお  
とずれます。



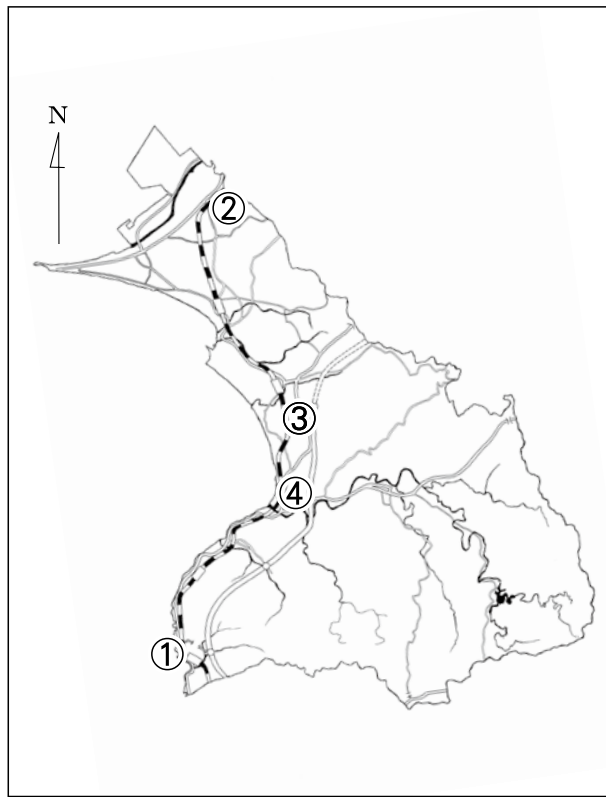
④佐貫さぬきの新舞子海岸しんまいこ

鉄道や道路などは、どのように通っているのでしょうか。

### 交通のようす

富津市には、市の西がわの海岸にそってJR内房線が通っていて、6つの駅があります。

道路も国道(16号・127号・465号)・県道・市道などが、あみの目のように通っています。館山自動車道も2007年に開通しました。



①フェリー

①金谷と久留浜(神奈川県)を、1日に約12回おふくしています。フェリーは、1度に100台ほどの車を運ぶことができます。

②富津市には、北から青堀・大貫・佐貫町・上総湊・竹岡・浜金谷の駅があります。青堀駅は1日に約1000人が利用しています。



②JR青堀駅



③富津中央インターチェンジ

③富津市の館山自動車道は、1日に約80000台、国道127号線は、たくさんの車が人や荷物をのせて通っています。朝夕はたいへんこんごつします。

④上総湊駅を中心にバスが運行しています。このバスは市の人々の便利な足として使われています。また、青堀駅・浅間山バスストップからは、東京駅やバスタ新宿へ高速バスが運行しています。



④上総湊のバス乗り場

富津市の土地の  
ようすや土地の使  
われ方についてま  
とめてみましょう。



わかったことを、話し  
合ってみましょう。



## しら 調べたことをまとめる

### 市の土地のようす

- 市の北がわに平地が広がっている。また、西の海岸ぞいや川のりょうがわにも平地が多い。
- 市の南や東がわのほとんどが山地になっている。

### 市の土地の使われかた

- 田や畑は平地に多い。とくに田は、水をたくさん使うので川のりょうがわに多い。
- 海の近くは、風や砂をふせぐために、ぼう風林やぼう砂林をつくってある。
- 山ぞいは、だんだんになった土地を田や畑に利用している。
- 住たくや店は、平地に多く集まっている。また、道路や鉄道が通っているところも平地に多い。
- 山にそったところには、住たくや店は少ない。
- 海岸には、砂浜・いそ浜があり、そこでとれるものにちがいがあある。
- 大きな工場をつくるために、遠あさの海をうめ立てた。
- 古いお寺や神社がいくつもあった。
- 昔の位の高い者や権力者のお墓である古墳が数多くある。