

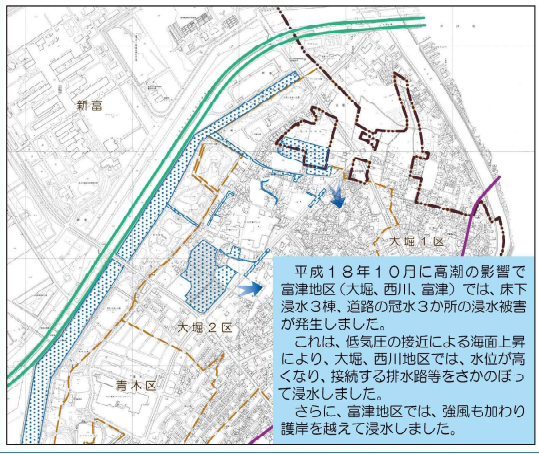
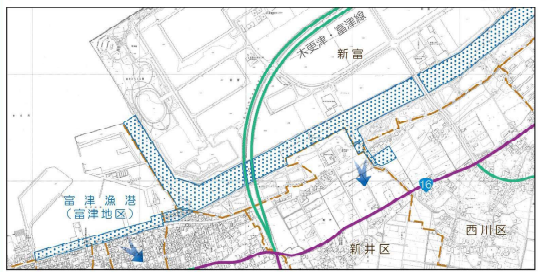
津波から身を守るには“すぐ高いところへ避難”

津波が襲来する危険性がある地区の皆さんは、津波の特性を知り事前に避難の方法を話し合い、いざ地震を感じたら、ただちに高台へ避難しましょう。

- 家族の防災会議！  
避難する場所を事前に家族で話し合っておきましょう。
- 高いところへ避難！  
海岸から「より高く」ではなく、「より高い」場所へ避難しましょう。
- 小さな揺れでも油断禁物！  
小さな揺れでも津波の危険性があります。
- 自動車で避難はしない！  
地震後すぐに道路が使えなくなる可能性があります。
- 注意報・警報が出たら！  
家族や近所知らせて、急いで高台へ避難しましょう。
- 津波のスピードは速い！  
「注意報・警報」が出る前に津波もあり得る。
- 引き潮がなくても注意！  
津波の前に引き潮が必ずあるとは限りません。
- 高潮のときは要注意！  
水位が高くなっているため、被害が大きくなります。
- 海岸・河川に近づかない！  
「注意報・警報」が解除されるまで、海岸や河川には近づかない。
- 津波はくり返し来る！  
津波はくり返し襲ってきます。波が落ち着くまでは避難してきましょう。

富津市ホームページ <http://www.city.futtsu.lg.jp/>  
お問い合わせ先 富津市役所総務部防災課  
TEL 0439-80-1266  
E Mail info@city.futtsu.chiba.jp

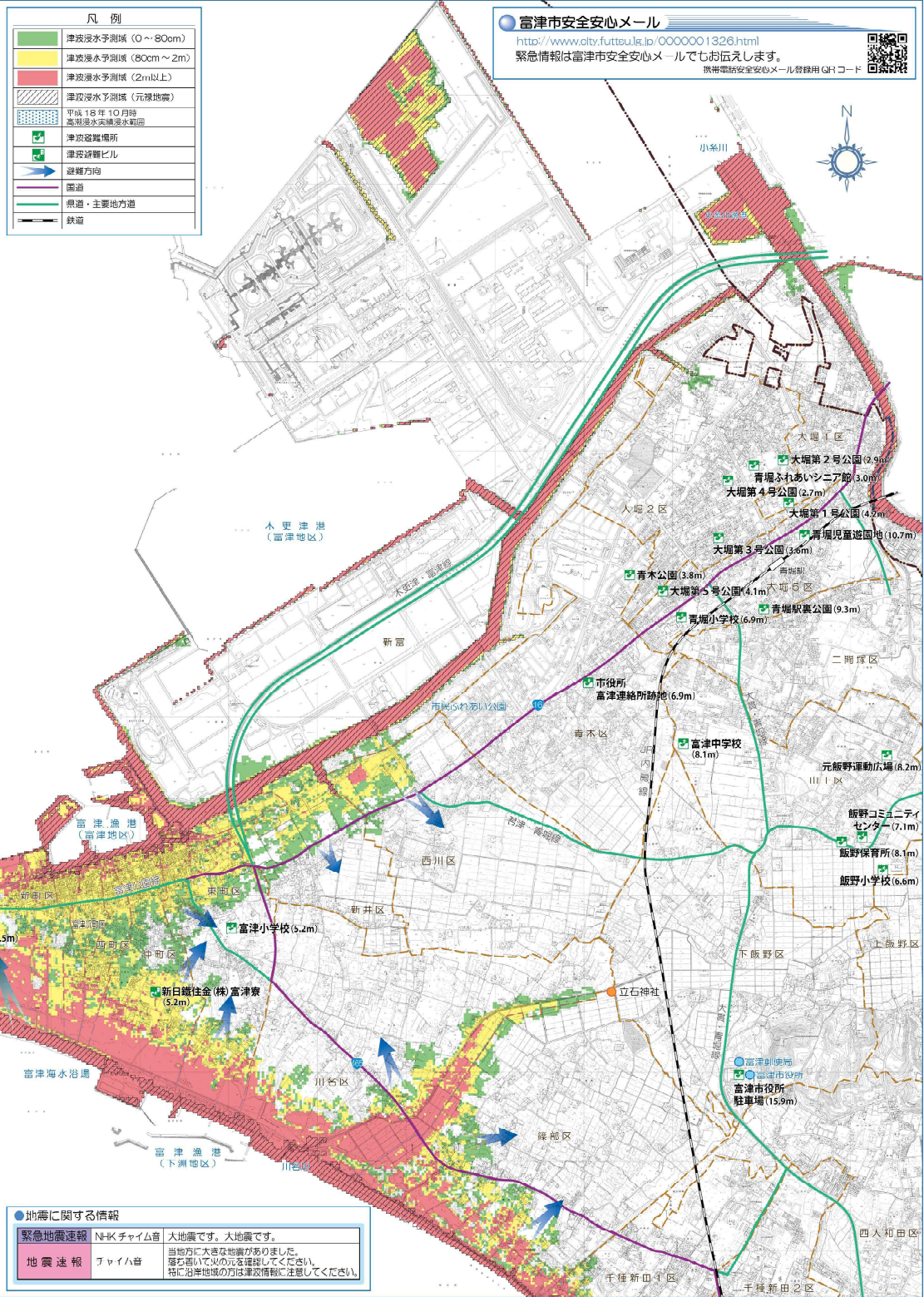
高潮による浸水の危険性と備え



凡例

- 津波浸水予測域 (0~80cm)
- 津波浸水予測域 (80cm~2m)
- 津波浸水予測域 (2m以上)
- 津波浸水予測域 (元禄地蔵)
- 平成18年10月時高潮浸水実績浸水範囲
- 津波避難場所
- 津波避難ビル
- 避難方向
- 国道
- 県道・主要地方道
- 鉄道

富津市安全安心メール  
<http://www.city.futtsu.lg.jp/0000001326.html>  
緊急情報は富津市安全安心メールでもお伝えします。  
携帯用安全安心メール登録用QRコード



津波避難場所・津波避難ビル

No	名称	所在地	標高(m)	一時避難所	避難所	備考
1	富津小学校	富津 396-2	5.2	○	○	
2	大堀第1号公園	大堀一丁目11	4.2	○		
3	大堀第2号公園	大堀一丁目26	2.9	○		
4	大堀第3号公園	大堀二丁目11	3.6	○		
5	大堀第4号公園	大堀二丁目30	2.7	○		
6	大堀第5号公園	大堀三丁目8	4.1	○		
7	青堀児童公園	大堀 221-1	9.3	○		
8	青堀児童遊園地	大堀 1822-2	10.7	○		
9	青堀小学校	大堀 2042-4	6.9	○	○	
10	青堀ふれあいシニア館	大堀一丁目25-1	3.0	○	○	
11	青木公園	青木二丁目10-12	3.8	○		
12	市役所富津津納所跡地	青木 156-1	6.9	○		
13	富津中学校	下飯野 1283-1	8.1	○	○	
14	富津市役所駐車場	下飯野 2443	15.9	○		
15	元船野運動広場	下飯野 942	8.2	○		
16	飯野保育所	下飯野 932-6	8.1	○	○	
17	飯野コミュニティセンター	下飯野 203-1	7.1	○		
18	飯野小学校	下飯野 154	6.6	○	○	
19	中の島	富津 2280	13.6	○		
20	新日織住金(株)富津寮	富津 679-101	5.2			津波避難ビル

非常持ち出し品一覧

家庭の状況に合わせてリュックサック等に準備しましょう。  
非常持ち出し品チェックリスト(例)

<input type="checkbox"/> 非常食	<input type="checkbox"/> 筆記用具	チェック年月日: 年 月 日
<input type="checkbox"/> 飲料水	<input type="checkbox"/> ティッシュペーパー	年 月 日
<input type="checkbox"/> 懐中電灯	<input type="checkbox"/> 貴重品	年 月 日
<input type="checkbox"/> 携帯ラジオ	<input type="checkbox"/> 医薬品	年 月 日
<input type="checkbox"/> 予備電池・ライター	<input type="checkbox"/> タオル・手袋	
<input type="checkbox"/> 雨具	<input type="checkbox"/> 衣類・下着類	

持出し品は定期的に中身を確認しましょう。保存期限などにも注意しましょう。

防災行政無線などによる緊急情報の伝達

緊急地震速報や津波警報などの緊急情報は、防災行政無線や安全安心メールで住民の皆さんにお伝えします。テレビ・ラジオなどから最新情報を入力して、適切に避難行動をとりましょう。

●津波に関する情報(平成25年3月から)

分類	発表する津波の高さ	数値的表現	定性的表現	解説
大津波警報	10m超 10m 5m	巨大		① 大津波が襲来し、甚大な被害が発生します。 ② 避難所や避難所がない人は、ただちに高台や避難ビルなど安全な場所へ避難してください。 ③ 津波は繰り返し襲ってきます。警報が解除されるまで安全な場所から離れないでください。
津波警報	3m	高い		① 津波による被害が発生します。(以下、大津波警報の2~3と同様)
津波注意報	1m	(なし)		① 海の中や海岸付近は危険です。 ② 海の中にいる人はただちに海からあがって、海岸から離れてください。 ③ 船の乗り降いは危険が懸念されますので、注意報が解除されるまで海に入ったたり海岸に近づいたりしないでください。

我が家の防災メモ

普段から避難場所を決めておきましょう。

我が家の避難場所	
家族の集合場所	
災害時の緊急連絡先	

地震に関する情報

緊急地震速報	N-Kチャイム音	大地震です。大地震です。
地震速報	チャイム音	当地域に大きな地震がありました。屋敷が揺れて火の元を確認してください。特に沿岸地域の方は津波情報に注意してください。